

Intervención en un solar de la C/ Ruiz Picasso, n.º 11

Texto elaborado por
JUANA MÁRQUEZ PÉREZ
a partir del informe gráfico

FICHA TÉCNICA

FECHA DE INTERVENCIÓN: Junio de 1994.

UBICACIÓN DEL SOLAR: Intramuros, muy próxima a la zona del Calvario, que domina la zona Oeste de Mérida. (97153-03.21.91N).

CRONOLOGÍA: Época altoimperial y musulmana.

USO: No determinado, posiblemente industrial y funerario.

PALABRAS CLAVES: Intramuros, cerro del Calvario, necrópolis.

EQUIPO DE TRABAJO: Arqueólogo: José Carlos Saquete Chamizo.
Delineante: M. José Jiménez Sánchez. Obreros del Consorcio.

BIBLIOGRAFÍA

Alcaraz Hernández, F. M.: "Excavación de urgencia en la necrópolis hispano-musulmana de Puerta Puchena. Almería 1988". *A. A. A. T. III*, 1988.

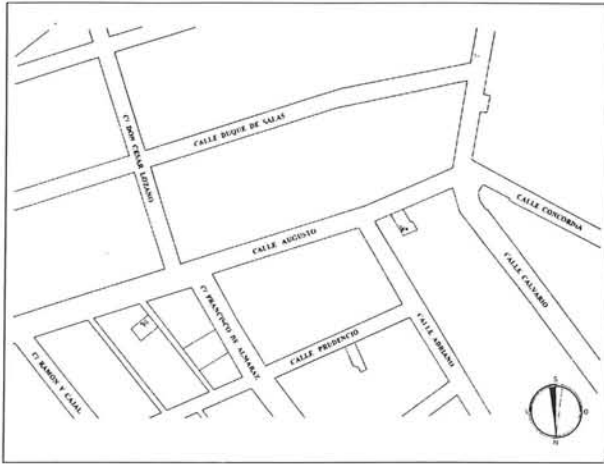
Martínez García, J. L., y Muñoz Martín, M. M.: "Aproximación a dos necrópolis hispano-musulmanas. Arqueología urbana en Almería". *A. A. A. T. III*, 1987.




Toro Moyano *et alii*: "Excavación de emergencia.

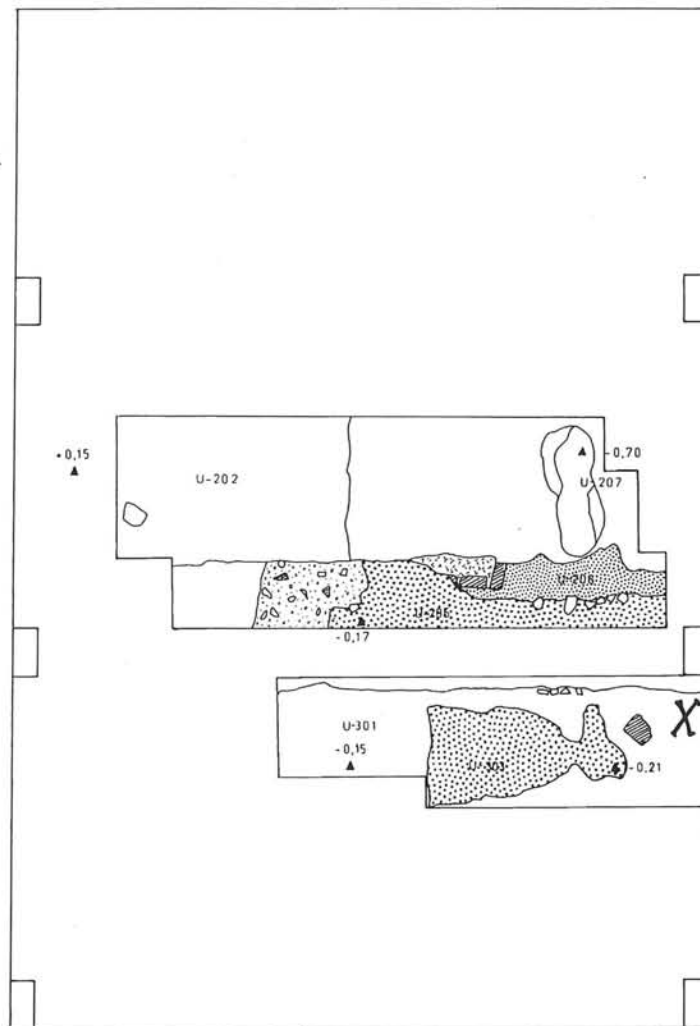
Necrópolis musulmana de Sahl ben Malib. Avda. de la Constitución-Triunfo (Granada)". *A. A. A. T. III*, 1990.

Torres Balbas, L.: "Cementerios hispano-musulmanes". *Al-Andalus* 22. Madrid, 1957.

Valdés Fernández, F.: "Arqueología islámica en Extremadura: los primeros cuatrocientos años". *Extremadura Arqueológica* IV, 1995.



-  OP. SIGNINUM GRUESO
-  OP. SIGNINUM FINO
-  LADRILLO



C/ PABLO RUIZ PICASSO

PRESENTACIÓN

La intervención arqueológica realizada en el solar sito en la C/ Pablo Ruiz Picasso, 11, tras efectuar los sondeos oportunos, se planteó sobre una extensión de 80 m.², a partir de tres trincheras paralelas a la calle.

En la trinchera 1 (TR 1) de 1 m. por 1,85 m., aparecieron en superficie los restos de la infraestructura sanitaria de la antigua casa, de no más de cincuenta años de antigüedad. Bajo estas estructuras se encontraba la roca natural, que buzaba hacia el norte desde 0,40 m. respecto al nivel de la calle hasta 0,73 m. Es en este lugar donde se localizaron restos de un pavimento fabricado en *opus signinum* (UE 106), muy deteriorado, que apoyaba directamente sobre la roca natural y del que se conservaba aproximadamente 1 m.².

En la trinchera 2 (TR 2), de 5,50 m. por 2 m., se encontraron restos de dos pavimentos fabricados también en *opus signinum* muy fragmentados. El primero de ellos (UE 205) apoyaba sobre la roca natural directamente, cayendo en dirección norte-sur a 0,37 m. de profundidad. Conservaba 3m. de largo por un ancho visible de 0,40 m., ya que sobre éste apoyaba otro pavimento (UE 206), realizado sobre una delgada base de piedras, cuya función era nivelar la zona antes de aplicar el mortero hidráulico (*opus signinum*). Este segundo pavimento apareció tan sólo a 0,17 m. de profundidad sobre el nivel de la calle. Conservaba 3,50 m. de longitud por 0,75 m. de anchura, roto por una de las cimentaciones de las paredes de la casa.

El primero de los pavimentos descritos (UE 205) estaba roto en su lado oeste por una fosa excavada en la roca natural (UE 207), de 1,20 m. por 0,35 m. Su orientación este-oeste contenía restos óseos humanos muy fragmentados, por lo que no proporcionaba ninguna información sobre su posible datación ni contexto cultural. La roca natural se encontraba en toda la trinchera basculando

de norte a sur a una profundidad que oscilaba entre 0,20 m. al sur y 0,60 m. al sur.

Finalmente, en la trinchera 3 (TR 3), de 4,50 m. por 1,30 m., se exhumaron más restos de pavimento en *opus signinum* (UE 303), a 1,12 m. de profundidad. Su estado de conservación era pésimo. Este nivel de pavimentación también se encontraba roto en su lado norte por una fosa que contenía restos óseos humanos, en este caso las dos extremidades inferiores, éstas en posición lateral derecho y orientación oeste-este, sin restos de ajuar funerario. El resto del esqueleto había desaparecido como consecuencia de las obras de la antigua cimentación. Por los datos obtenidos del enterramiento podemos encuadrarlo dentro de la tradición musulmana. La roca natural se encontraba a 0,20 m. de profundidad en toda la trinchera.

Los materiales aparecidos son escasos y poco ilustrativos, fragmentos de tégulas, cerámica común, cerámica vidriada moderna y un bronce romano imperial.

CONTEXTUALIZACIÓN

El solar se encuentra ubicado en una de las zonas topográficamente más altas de la ciudad. Su ocupación, según hallazgos antiguos, se remonta a período prerromano, aunque sin nexo directo con la ocupación romana. Los restos arqueológicos documentados en las últimas intervenciones nos hablan de un espacio urbano ocupado al menos en época tardía por instalaciones industriales de diferentes explotaciones, entre ellas solares de las calles Adriano, 50; *fullonica* Fco. Almaraz, 8; Avda. Fdez. López, esquina Forner y Segarra. Los restos documentados en esta intervención parece que nos permiten hablar de una ocupación con uso similar ya en época altoimperial, como lo demuestran los primeros niveles de pavimentación y de reformas pos-

teriores de éste o reutilizaciones posteriores. No se han documentado restos de nueva ocupación hasta época musulmana, cuando quedando ya fuera del recinto de la ciudad se utiliza como espacio funerario.

CONCLUSIONES

Este tipo de intervención puntual sobre solares de escasas dimensiones permiten tan sólo, en un primer momento, la obtención de datos muy parciales sobre las distintas ocupaciones del suelo, restos afectados por las cimentaciones de la últimas viviendas, por la propia reutilización de los espacios en distintos momentos. Sin embargo, la comprobación de la repetición de los mismos fenómenos en espacios muy próximos nos permite plantear ciertas hipótesis que se irán confirmando a medida que se realicen nuevas intervenciones en solares cercanos. Así, encontramos ocupación musulmana con distinto uso en la zona.

En época tardía conocemos que es un espacio dedicado a la explotación industrial y por ello debe encontrarse relativamente lejano al centro de la ciudad. Su proximidad a un buen lugar de abastecimiento de aguas potables, como puede ser el edificio tradicionalmente conocido como Castillo de Agua del Calvario, y las no potables, del río Guadiana y Albarregas, favorecerían su emplazamiento, unido a la cercanía de una importante vía, la de La Plata. Esto último favorecería la salida de los productos y el fácil acceso de la materia prima, lo que permite pensar que las mismas condiciones se habrían dado ya en época altoimperial con un uso similar.

TRATAMIENTO DE LOS RESTOS

La unidad funcional de estos restos aconsejaron la conservación de los mismos debajo del edificio a construir, protegidos por arena.

LISTADO DE ELEMENTOS

U DESCRIPCION

P 100	pavimento
P 101	relleno constructivo
P 102	saneamiento moderno
P 103	pozo ciego
P 104	nivel de abandono
P 105	nivel geológico
P 200	preparación pavimento
P 201	preparación constructiva
P 202	nivel geológico
P 203	nivel de abandono
P 204	nivel geológico

U DESCRIPCION

P 205	pavimento
P 206	pavimento
P 207	fosa
P 208	pavimento
P 209	fragmento caja ladrillos
P 300	preparación pavimento
P 301	nivel de abandono
P 302	inhumación
P 303	pavimento
P 304	nivel geológico
P 305	pavimento



C/ RUIZ PICASSO, N.º 11